

maître d'ouvrage :

Ministère de l'Ecologie, de l'Energie,
du Développement durable
et de l'Aménagement du Territoire

Direction départementale de l'Equipement
et de l'Agriculture du Doubs

Service Prévention des Risques, Sécurité
Unité Prévention des Risques Naturels et technologiques

département du Doubs

commune de SAINT-HIPPOLYTE


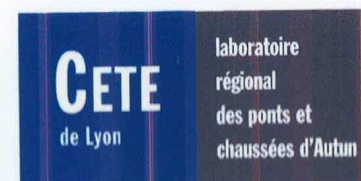
PLAN DE PREVENTION DES RISQUES NATURELS MOUVEMENTS DE TERRAIN

2 - Carte d'aléas

bureau d'études :

Laboratoire Régional des Ponts et Chaussées
d'Autun
Département Géotechnique et Géo-environnement

Boulevard Bernard Giberstein
ZI de Saint Andoche
BP 141
71404 AUTUN Cedex



échelle : 1/10000

légende

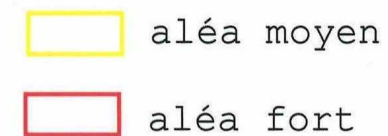
aléa chute de blocs



aléa glissement



aléa ruissellement, coulée boueuse



aléa phénomènes karstiques



limite communale

